

Tour en Pays de Redon et Gâvre, organisé par le VCS

150 km Brevet Fédéral le 16 Mars 2024

Carnet de route Visuel

Communes traversées : Saint-Sébastien Sur Loire – Basse-Goulaine – Saint-Julien de Concelles – Thouaré Sur Loire – Carquefou – Suced Sur Erdre – Casson – Nort Sur Erdre – Saffré – Puceul – Nozay – Marsac Sur Don – Le Gâvre, Forêt Domaniale du Gâvre – Saint-Omer de Blain – Quilly – Bouvron – Malville – Cordemais – Saint-Etienne de Montluc – Couëron – Le Pellerin – Saint-Jean de Boisseau – La Montagne – Bouguenais – Rezé - Saint-Sébastien-Sur-Loire.

Vue ensemble du Parcours (après reconnaissance du 5 Mars 2024)

Tour Pays de Redon Gavre 150,6 km 853 m ver déf #18213703



Le droit de reproduction est strictement réservé à un usage personnel et privé. Lors de la pratique de votre activité, veuillez à respecter les

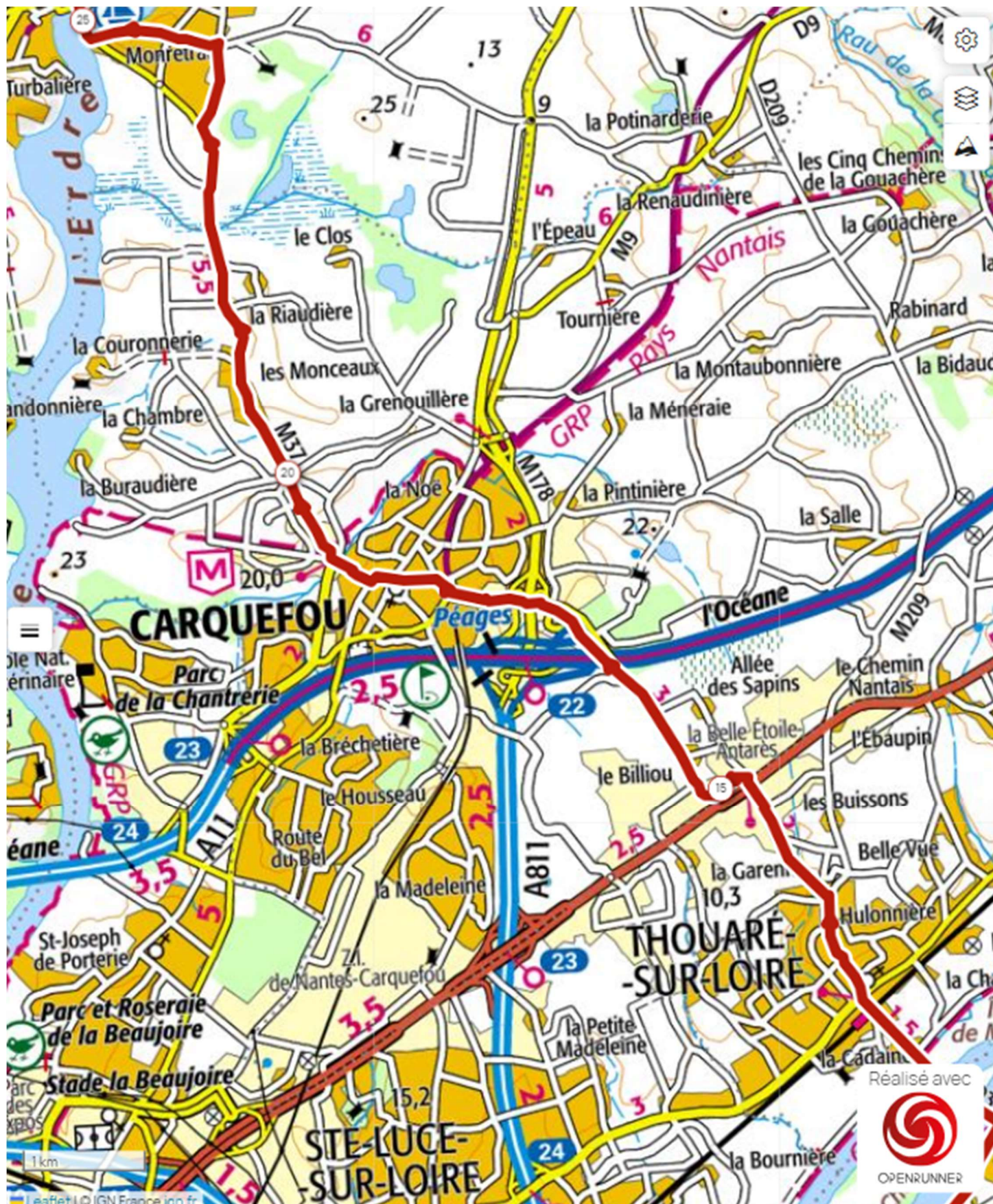
Place des Lucines (St-Sébastien Sur Loire), Savarière, Pont de Bellevue



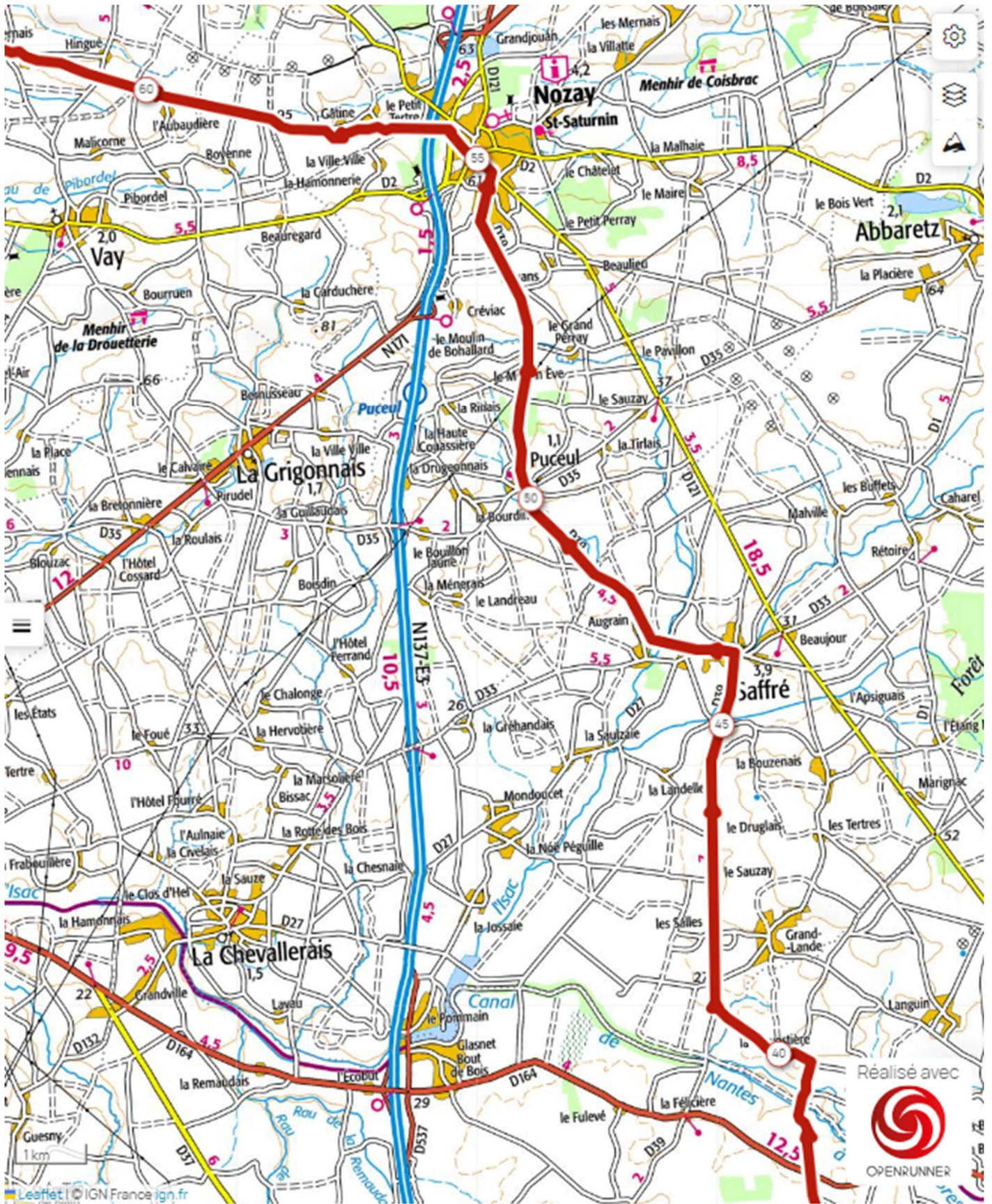
Pont de Bellevue, Divate, Pont deThouaré



Thouaré, Carquefou, Sucé/Erdre, ATTENTION TRAVAUX passer par Le Rocher à Sucé (TRAVAUX)



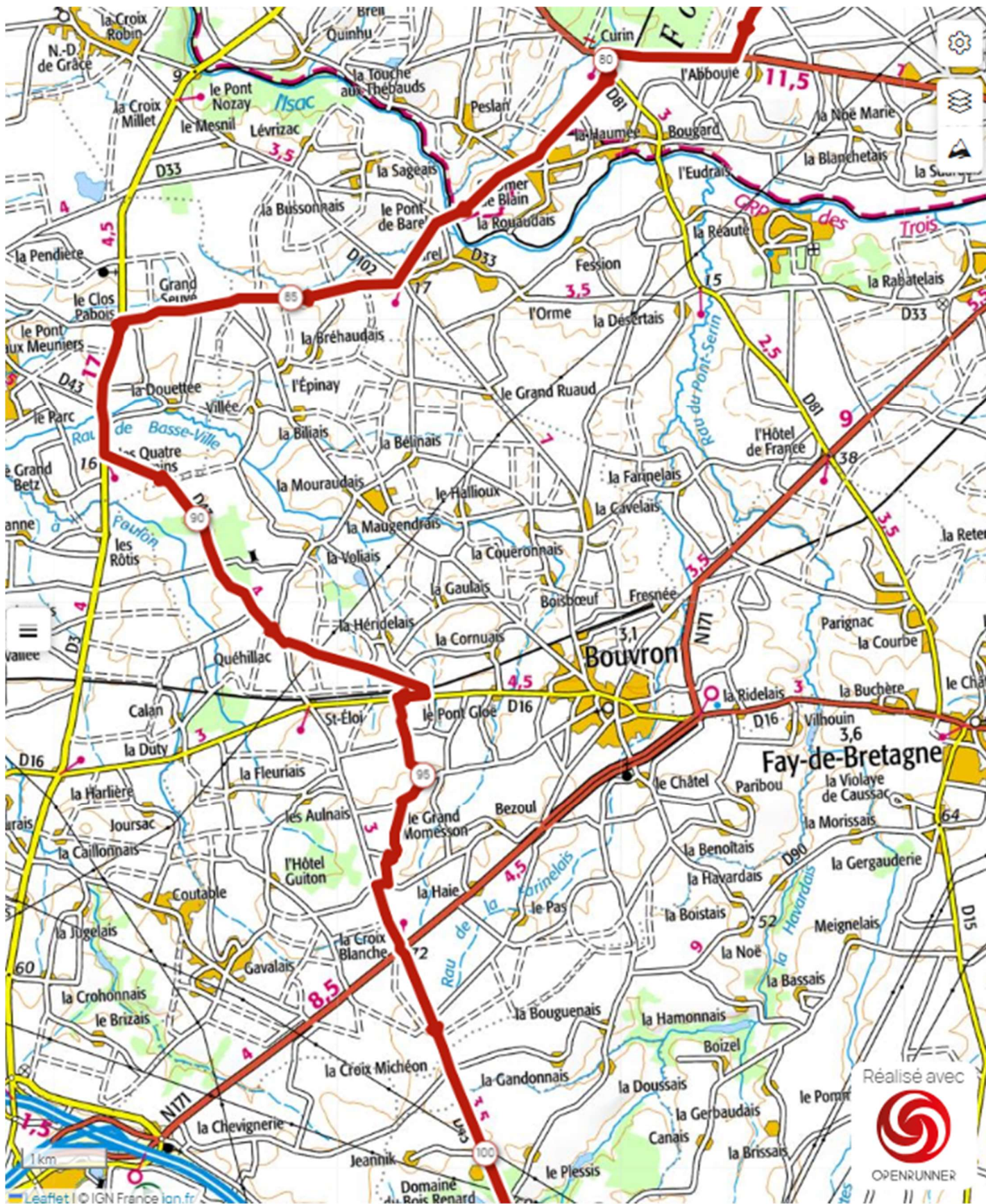
Safré, Nozay et Ouest Nozay, vers Le Gâvre



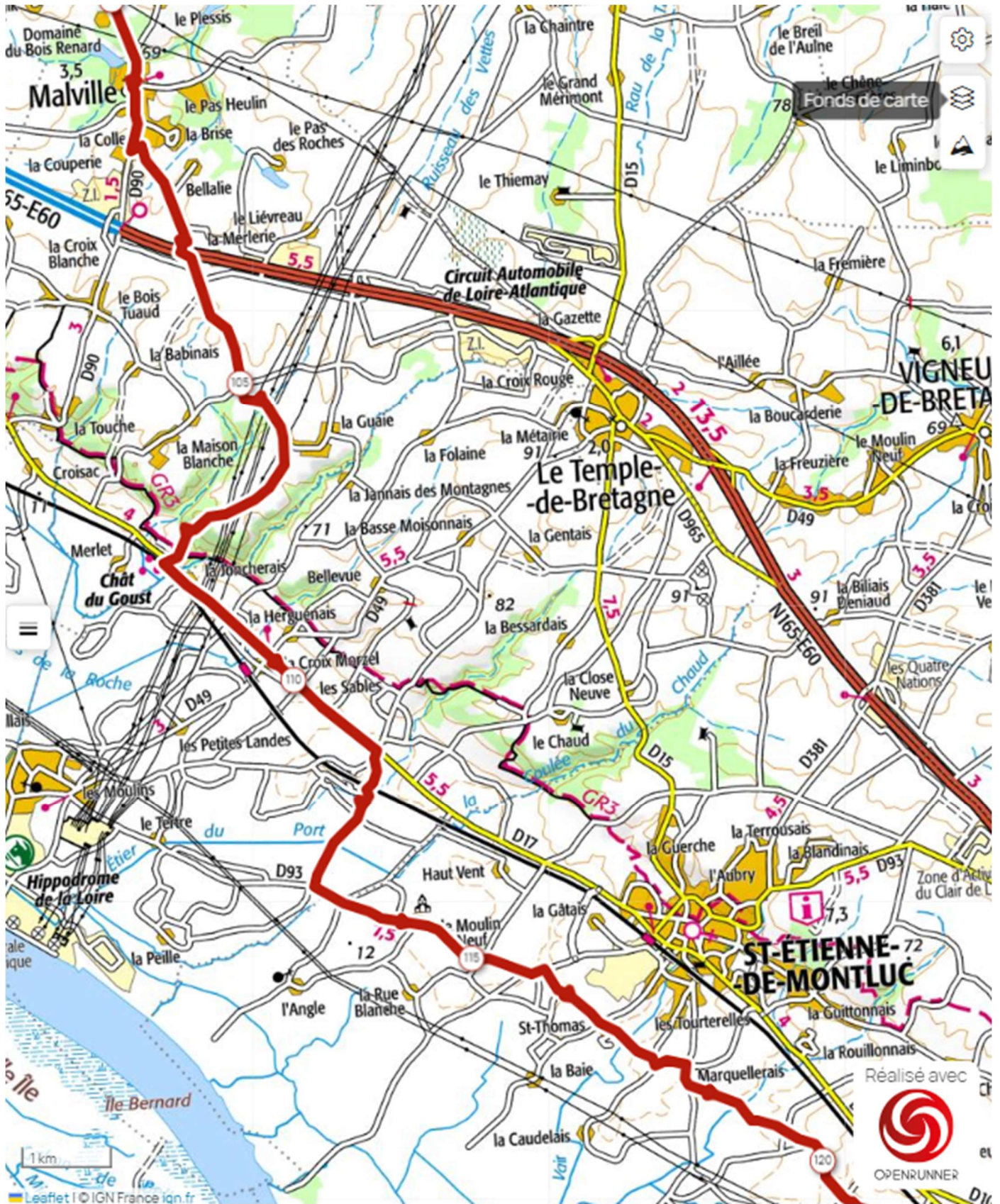
Traversée de la Forêt du Gâvre, RAVITO au RP Belle Etoile



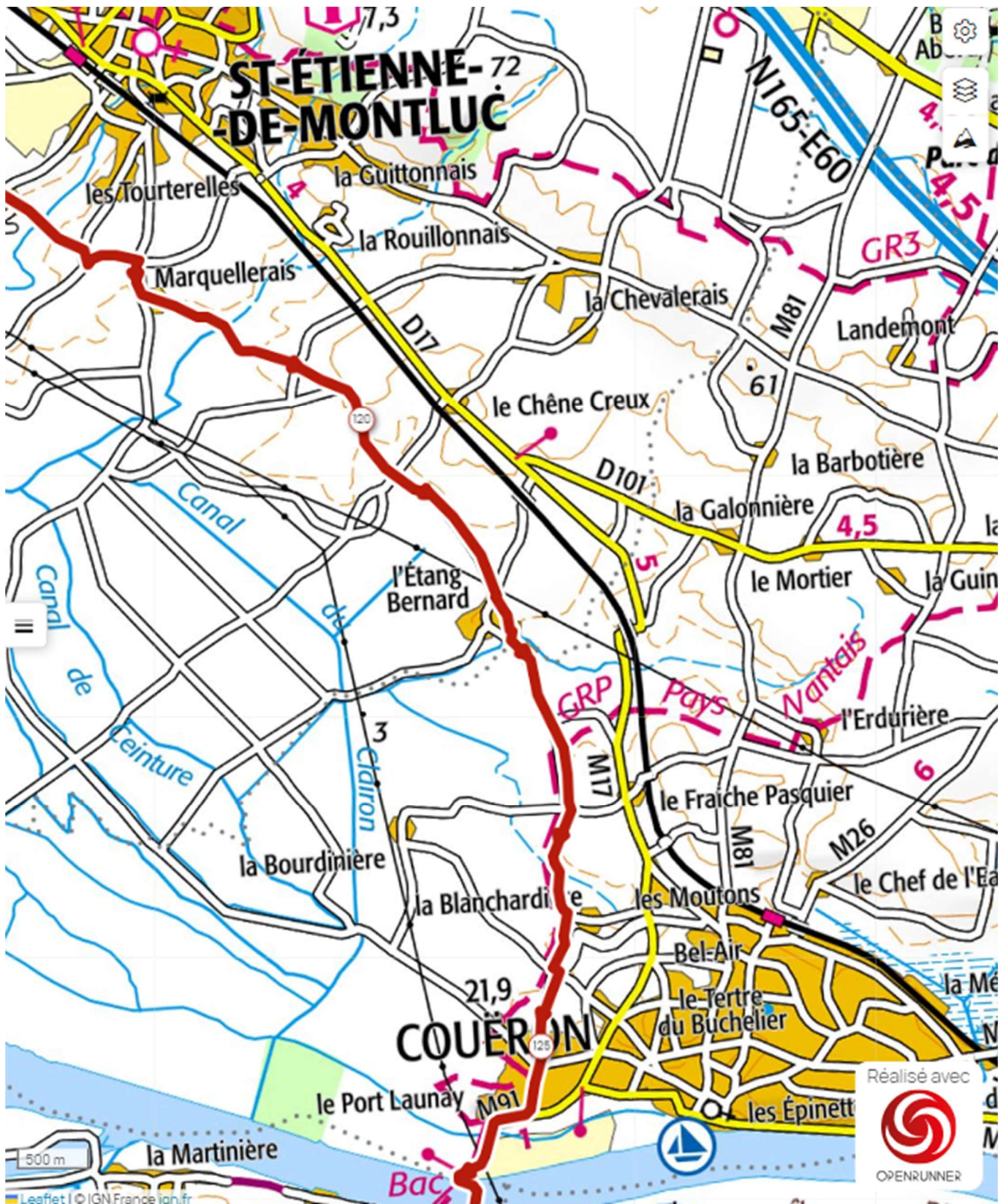
Sortie Forêt, Malville, ATTENTION traversée D16



Malville, St-Etienne Mtluc



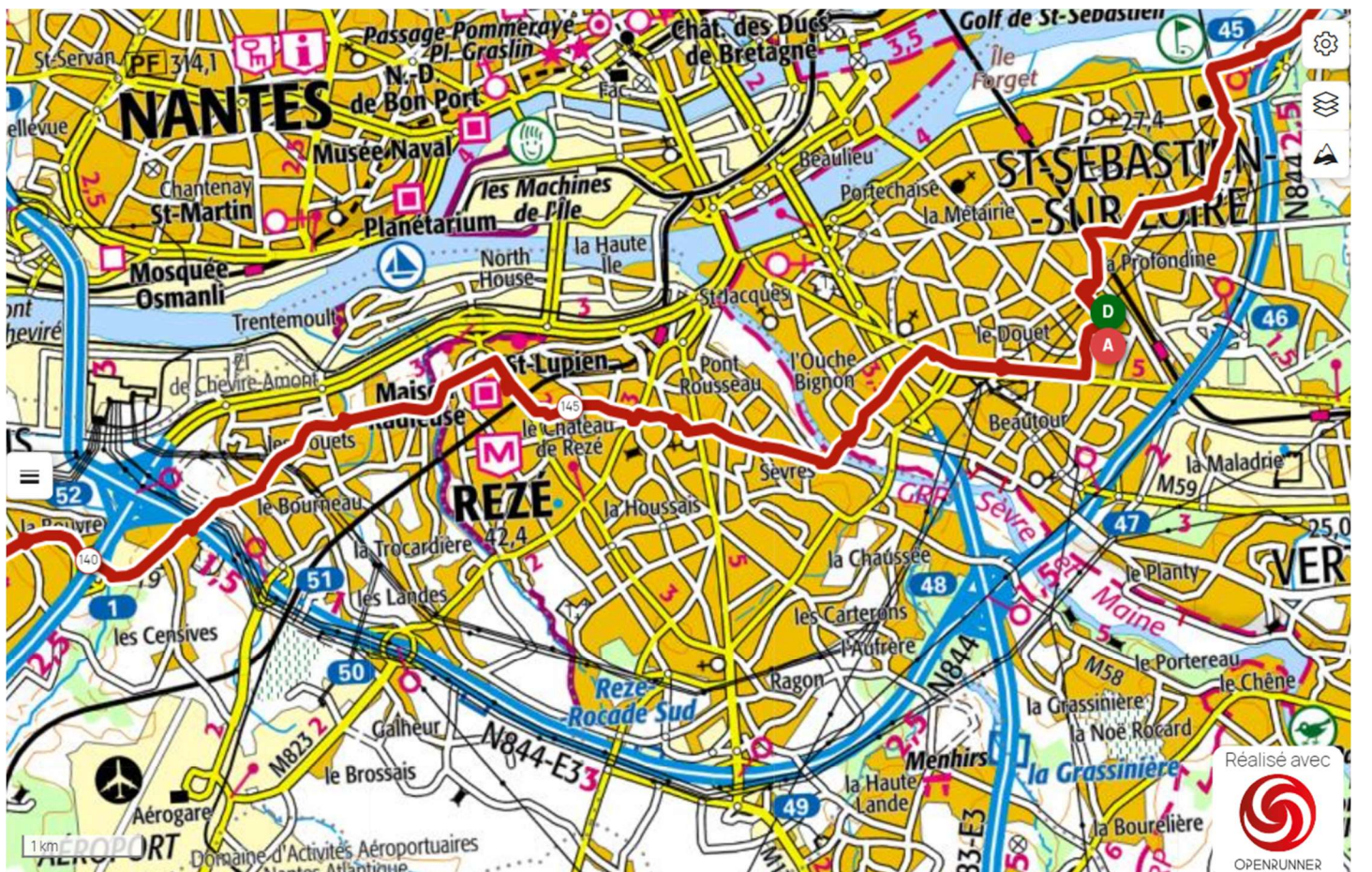
St-Etienne MtLuc, Couëron par le Marais, passer le Bac de Loire



Couëron, Le Pellerin, St-Jean de Boisseau, Bouguenais



Bouguenais, Rezé, Place des Lucines VCS.



VCS – le 9 Mars 2024, version reprise après reconnaissance parcours du 5 Mars 2024.