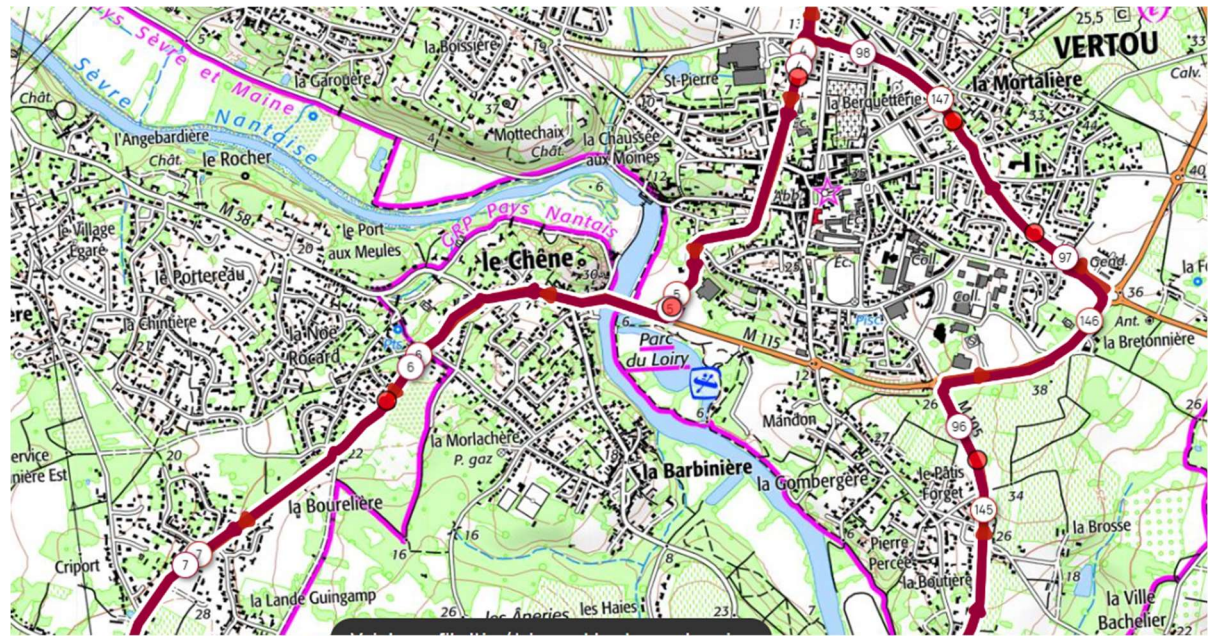
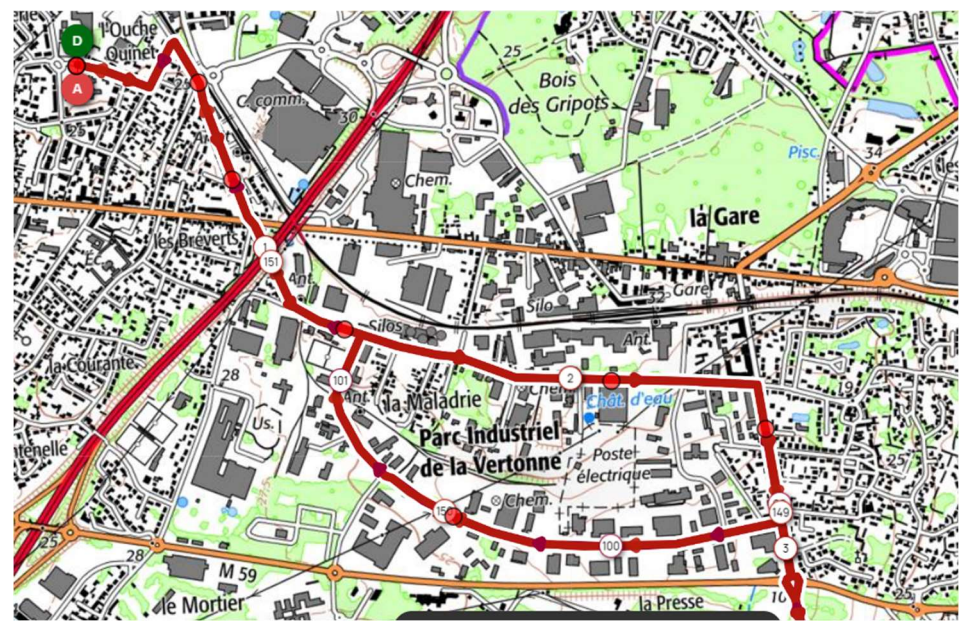


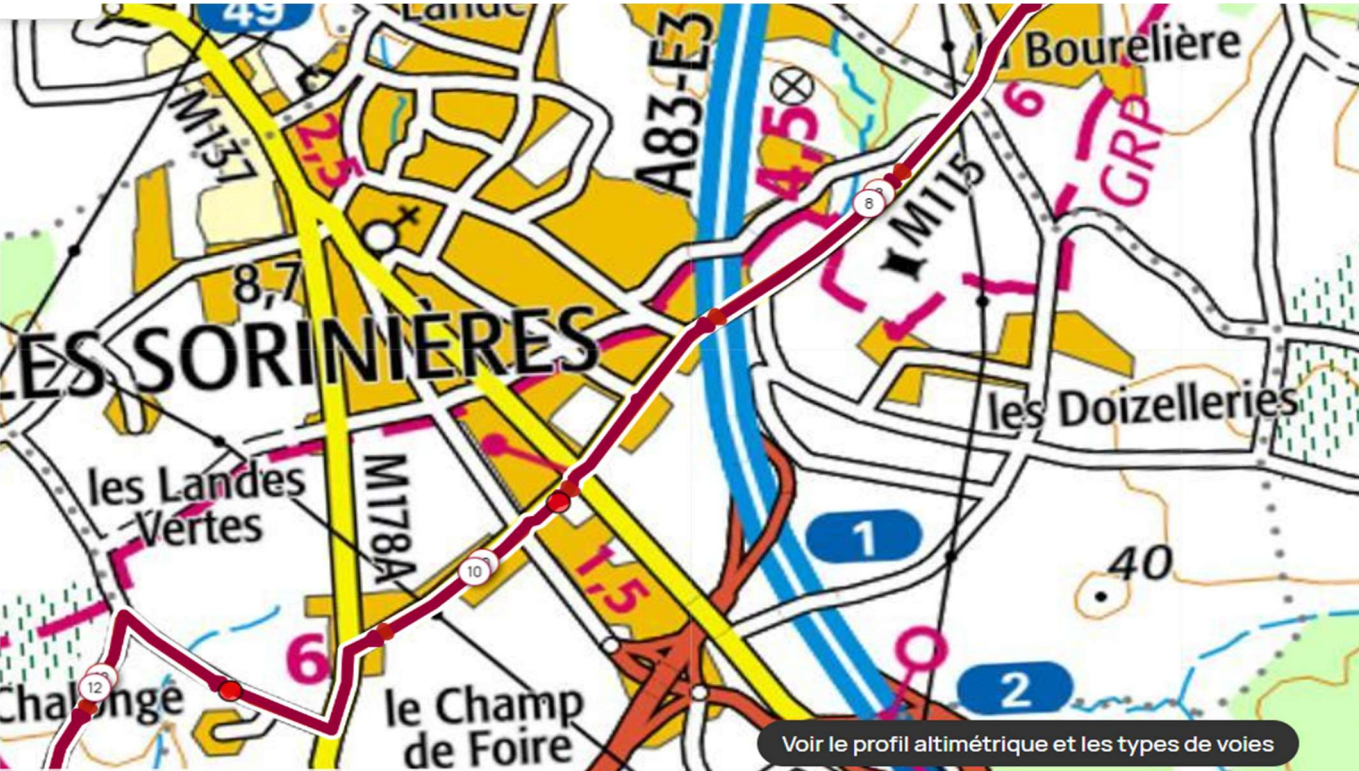
	Vélo Club Sébastienais		
	BREVET FEDERAL de 150 km Avec une variante 100 km hors brevet	Distance réelle brevet	151,2 km
	DIRECTION PORNIC 150 km – 2025 Avec Variante 100 km hors brevet	Distance réelle variante	101,7 km
	Club organisateur : Vélo Club Sébastienais (VCS)	Dénivelé brevet	871 m
	Contact info Brevet : Marc HUBERT	Dénivelé variante	598 m
	Adresse : VCS Place des Lucines 44230 St-Sébastien sur Loire		N° affiliation : 2925
Téléphone : 02 40 80 06 84 ou 06 74 58 33 71	E-mail: orga.vcs@gmail.com		
Date : Samedi 15 Mars 2025	Lieu du départ et retour : Club VCS - Place des Lucines St-Sébastien sur Loire (44230)	Heure départ : tous groupes 8h00 -8h30 Groupe piloté 100 km : 8h30	
ID Openrunner : Brevet 20086859 – Variante 100 km 20087470 (public à partir du 10 Mars 2025)		HOMOLOGATION : BREVET FEDERAL 150 km	

Participation engagement : 4€ licencié FFVélo et 7€ non licencié FFVélo. A REGLER AVANT LE DEPART
RAVITAILLEMENT EN PARCOURS à St-PAZANNE. Boissons & sandwiches au moment convivial au retour au VCS.

1 – Circuits communs : Départ du VCS place des Lucines, longer la voie ferrée vers le Sud, descente vers la gare de Vertou, puis Vertou par la butte, puis descente vers le Chêne



2 – Poursuivre tout droit par la M115, jusqu’au Champ de Foire aux Sorinières



3 – Passer au Nord de Pont-St-Martin par D76 (La Bourie, La Haute Maison), pour rejoindre l’Ermitage en bordure Sud de l’Aéroport



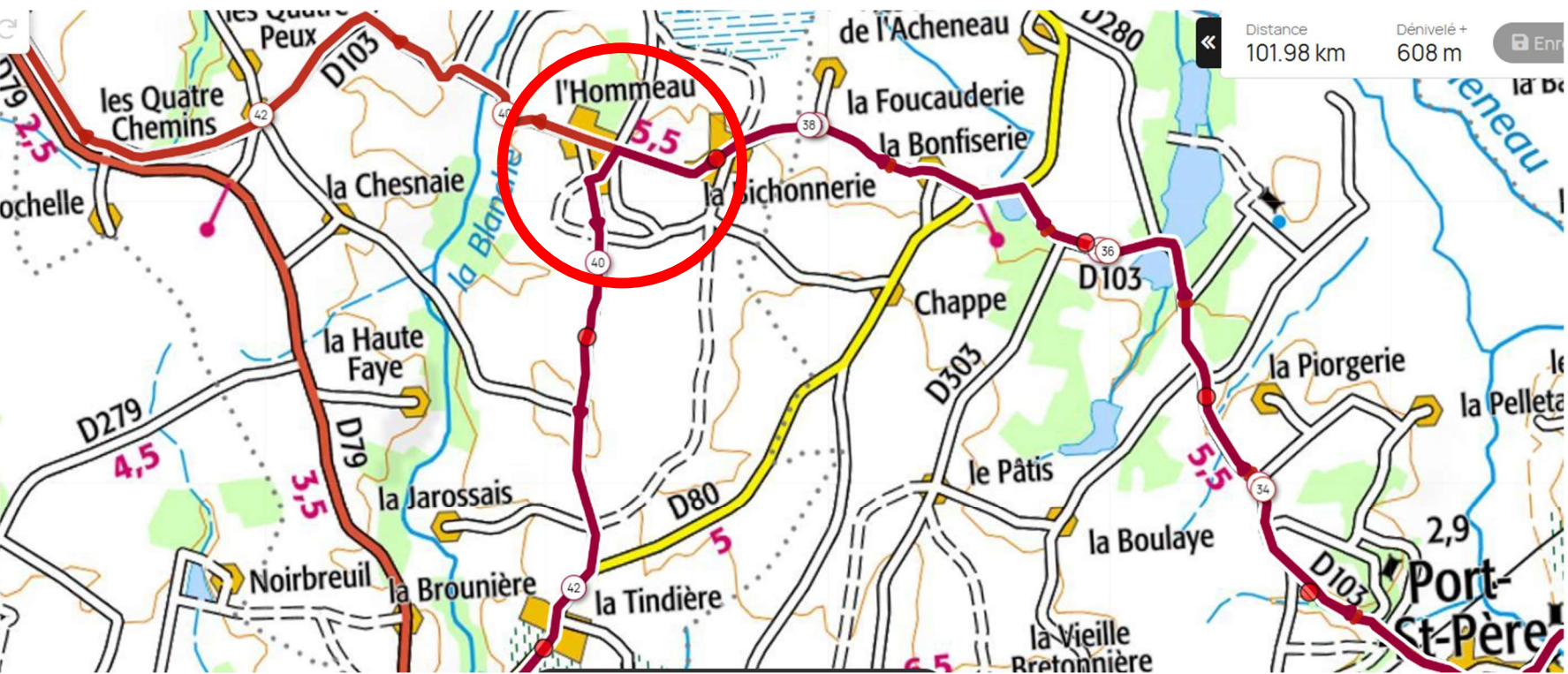
4 – Descendre vers Le Pressoir en traversant la M11, puis par M85 traversée de Bouaye vers route de Port-St-Père



5 – Poursuivre par St-Légers-les-Vignes, puis Port-St-Père, en longeant D751, puis prendre D751 et D103 en sortie de Port-St-Père



6 – Continuer D103 direction Rouans, jusqu’au Les Quatre Chemins, **ATTENTION VARIANTE, au km 39,4 à l’Hommeau, prendre à Gauche vers St-Pazanne**



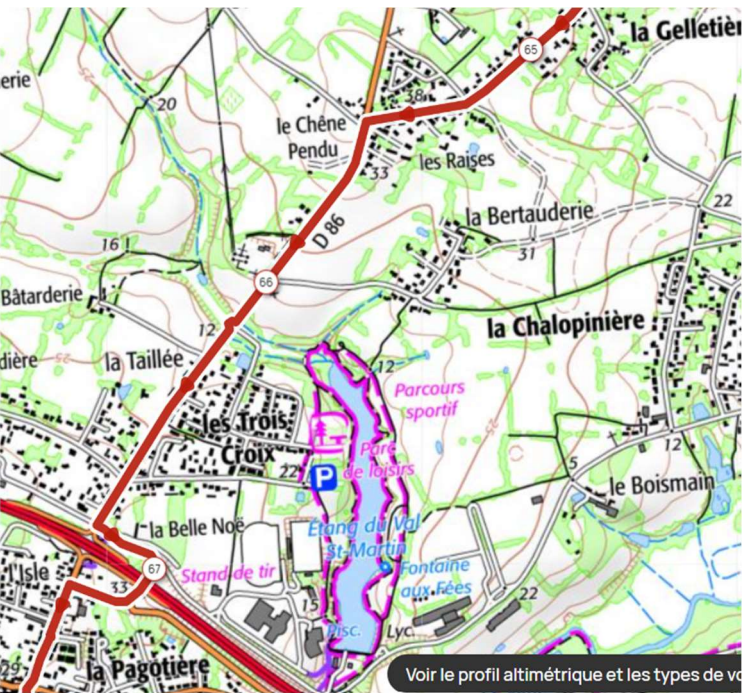
7 – Brevet Fédéral : Prendre D79, puis rejoindre D206 vers Chauvé



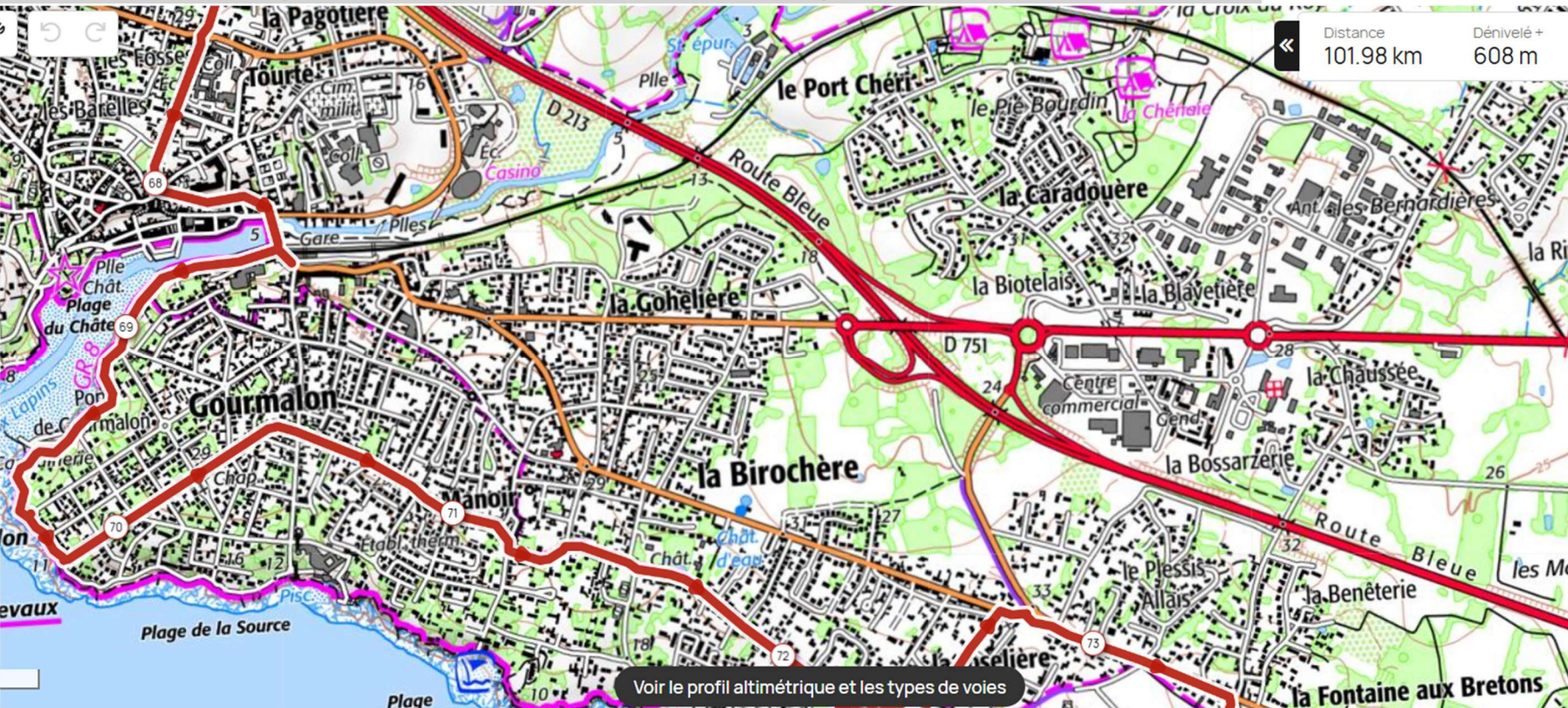
8 – Poursuivre D136, puis à la Cornière, à gauche par D97 rejoindre D86, à la Gelletière/Le Chêne Pendu



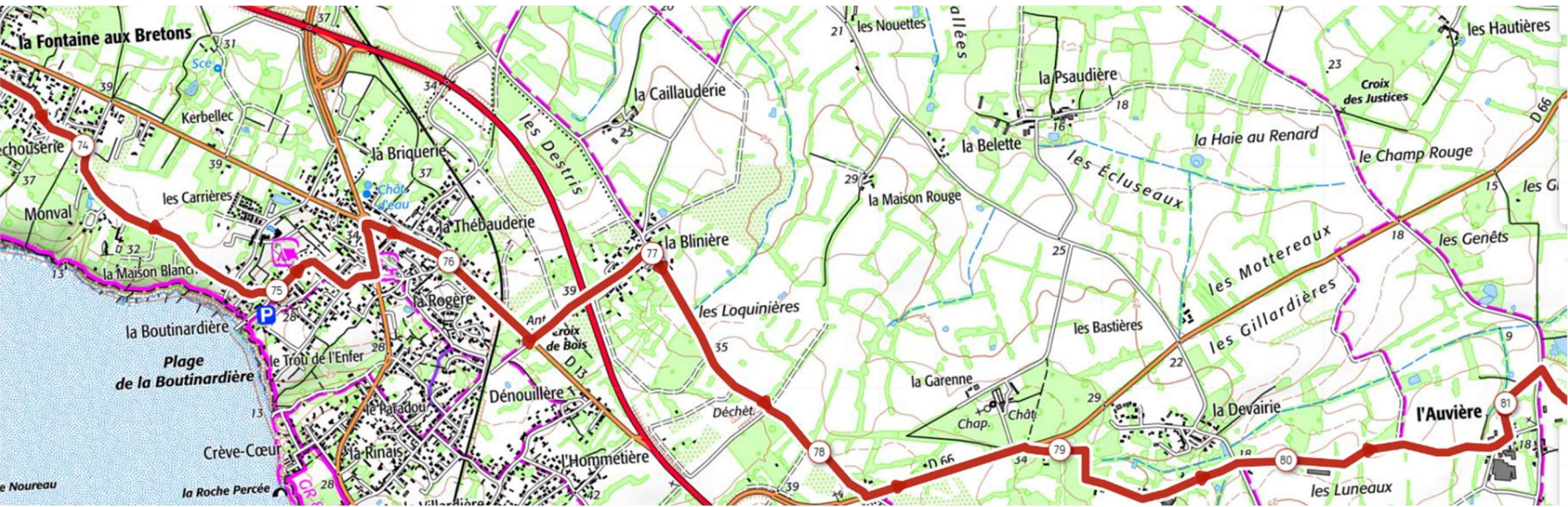
9 – Au chêne Pendu, prendre D86, puis entrée dans Pornic les Trois_Croix, puis La Pagotière



10 – Traversée de Pornic par le Port, Goumalon, Le Manoir, La Joselière, puis arrivée à la Fontaine-Aux-Bretons



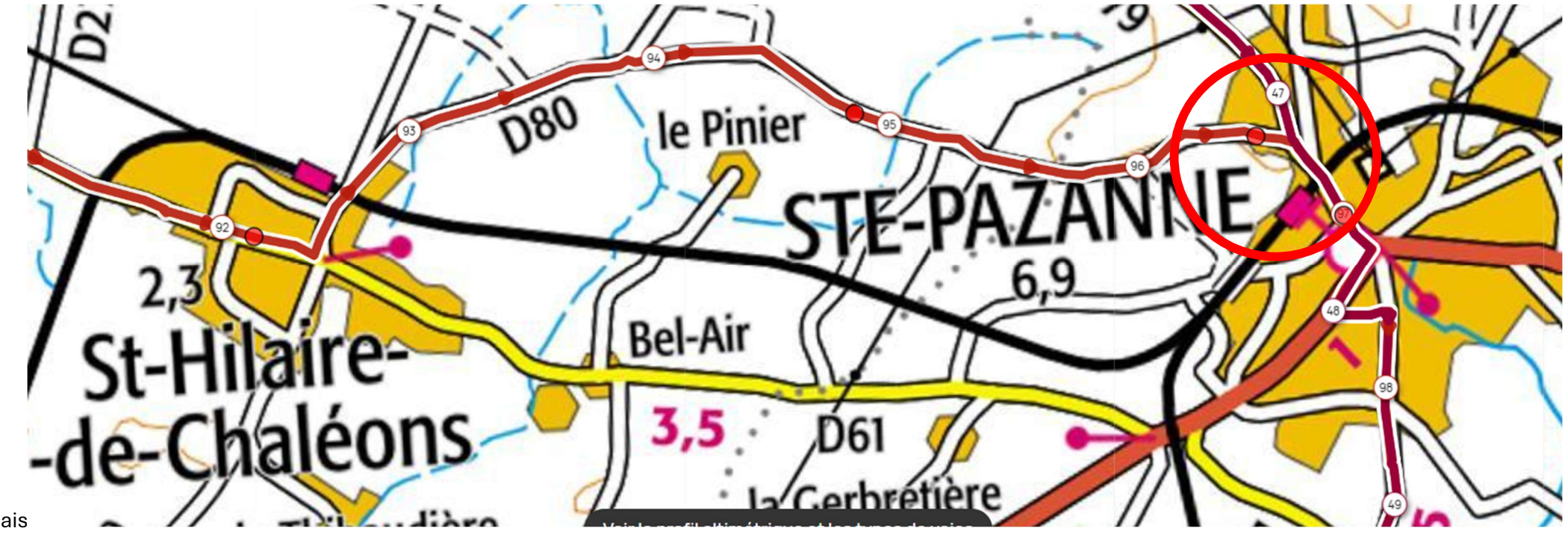
11 – Sortie de Pornic par La Thébaudière, prendre D13, puis à gauche à Croix-de-Bois, vers La Blinière puis rejoindre D66 puis l'Auvière



12 – Poursuivre pour rejoindre D5, au sud de Chaumes-En Retz (Arthon), puis par la Tartouzerie, rejoindre St-Hilaire-De-Chaléons par D61



13 – Rejoindre par D80, vers Ste-Pazanne, REPRISE PARCOURS COMMUN & RAVITAILLEMENT aux km 96,5 et 47,2

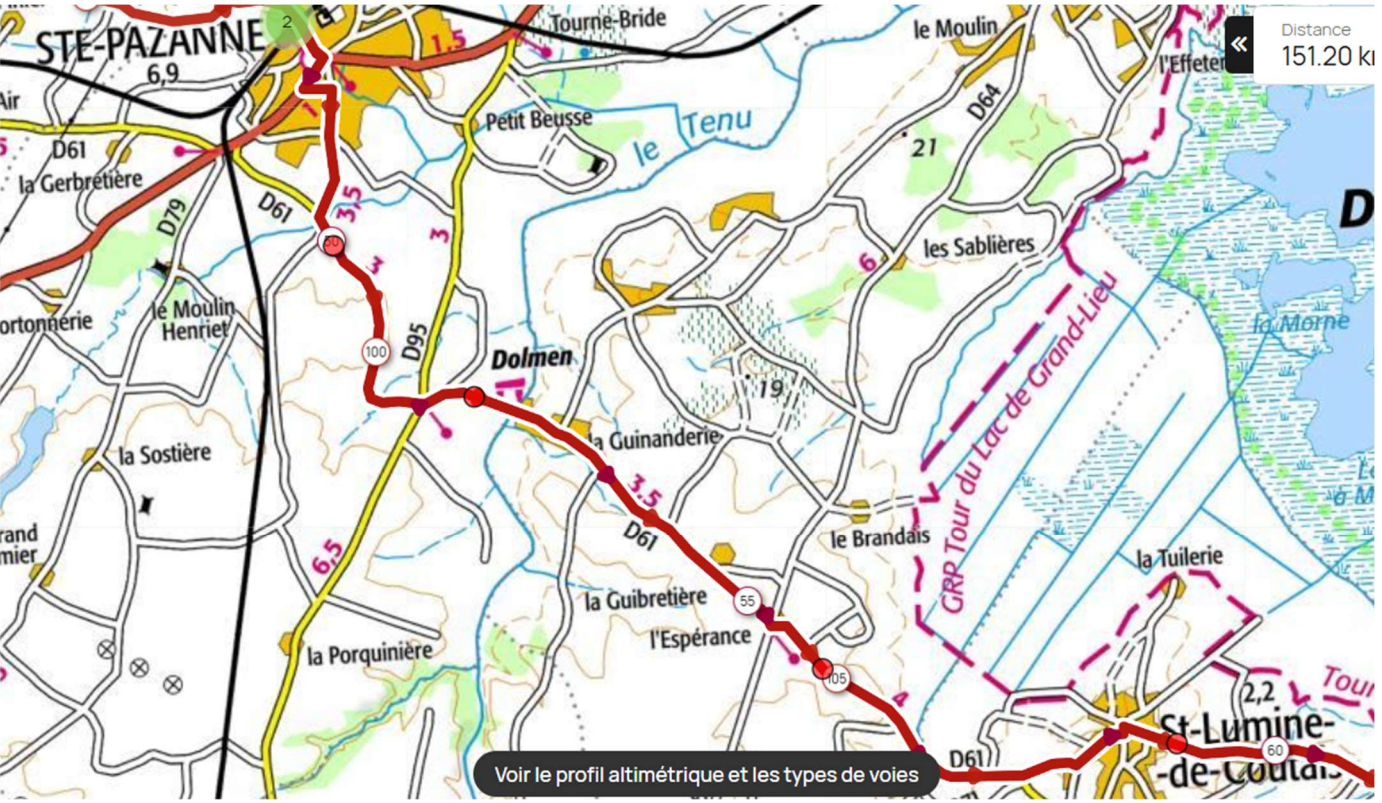


Synthèse des horaires selon allures et circuits

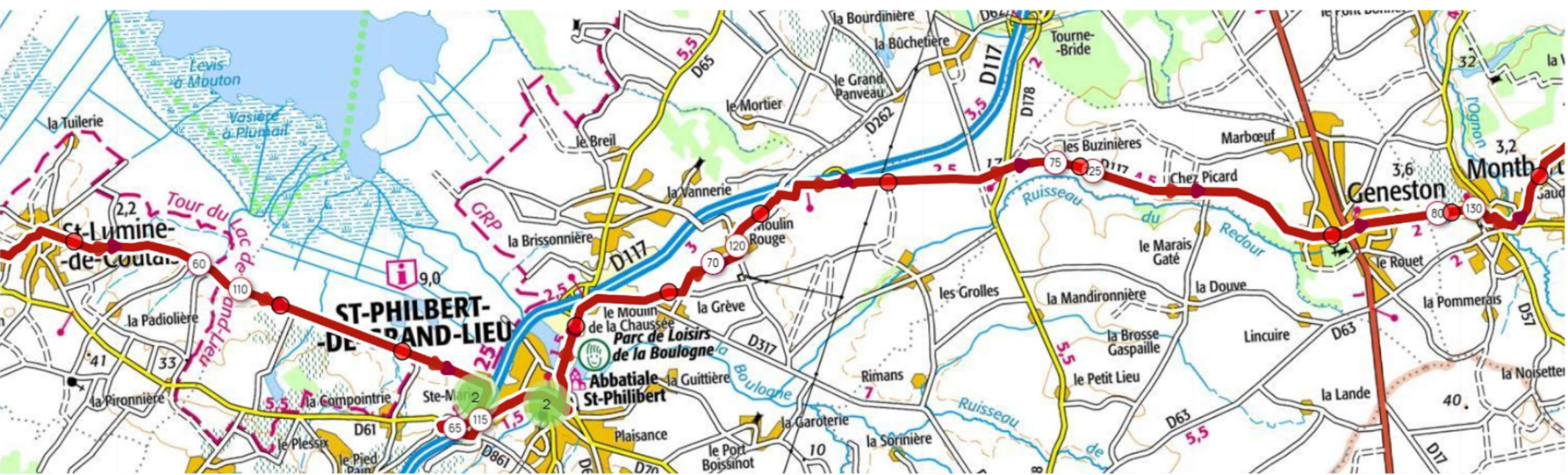
Brevet Fédéral 150 km DIRECTION PORNIC 15 mars 2025						
Allure	vitesse (km/h)	Heure départ	Distance au ravitaillement (km)	Heure arrivée ravitaillement	Durée ravitaillement	Heure d'arrivée finale
Libre	30,00	8h00	96,50	11h13	0h20	13h22
Modérée 1	27,50	8h10	96,50	11h40	0h20	13h59
Modérée 2	25,00	8h20	96,50	12h11	0h20	14h42
Audax	22,50	8h30	96,50	12h47	0h20	15h33

Boucle réduite 100 km DIRECTION PORNIC 15 mars 2025						
Allure	vitesse (km/h)	Heure départ	Distance au ravitaillement (km)	Heure arrivée ravitaillement	Durée ravitaillement	Heure d'arrivée finale
Libre	30,00	8h00	47,20	9h34	0h20	11h43
Modérée 1	27,50	8h10	47,20	9h52	0h20	12h11
Modérée 2	25,00	8h20	47,20	10h13	0h20	12h44
Audax	22,50	8h30	47,20	10h35	0h20	13h21

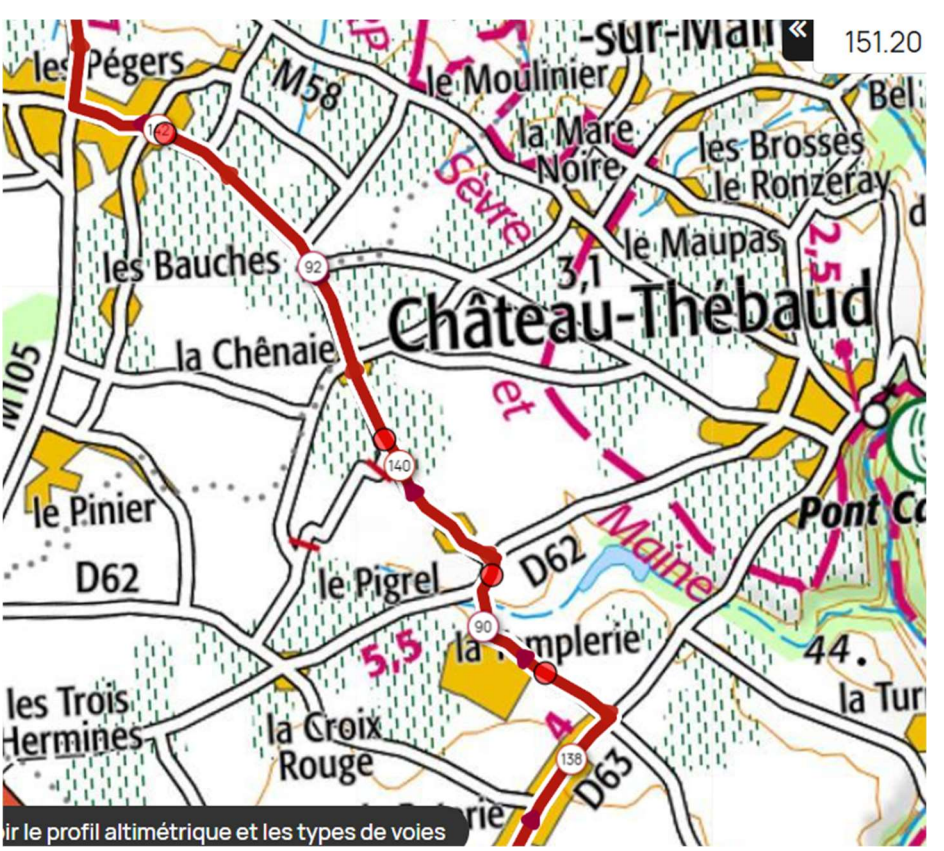
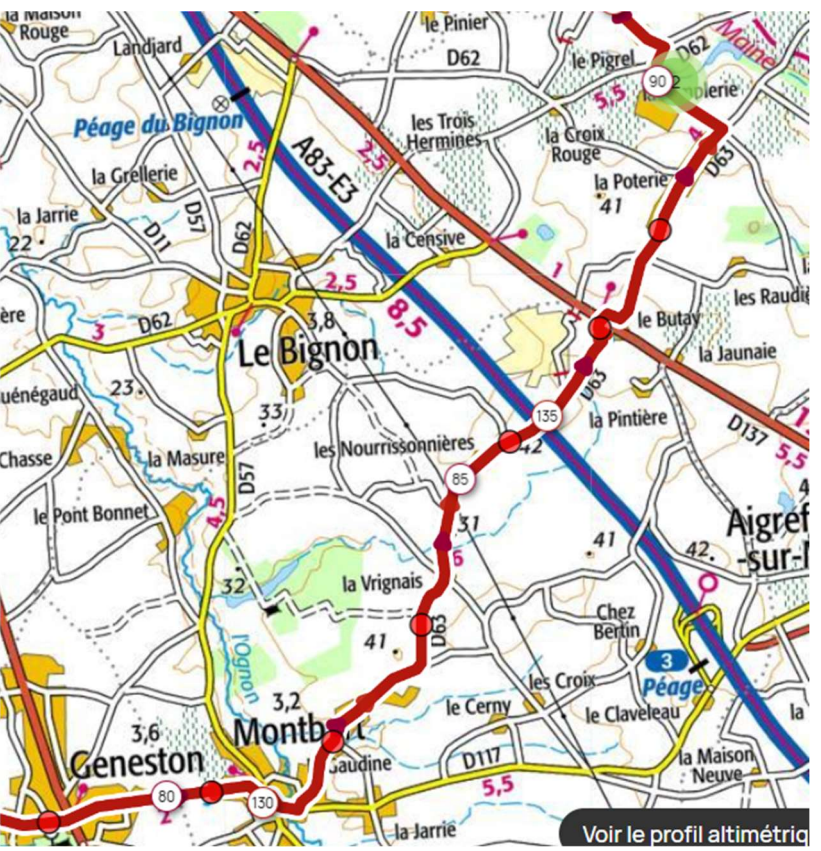
14 – Circuits communs : Prendre D61 vers St-Lumine-De-Coutais



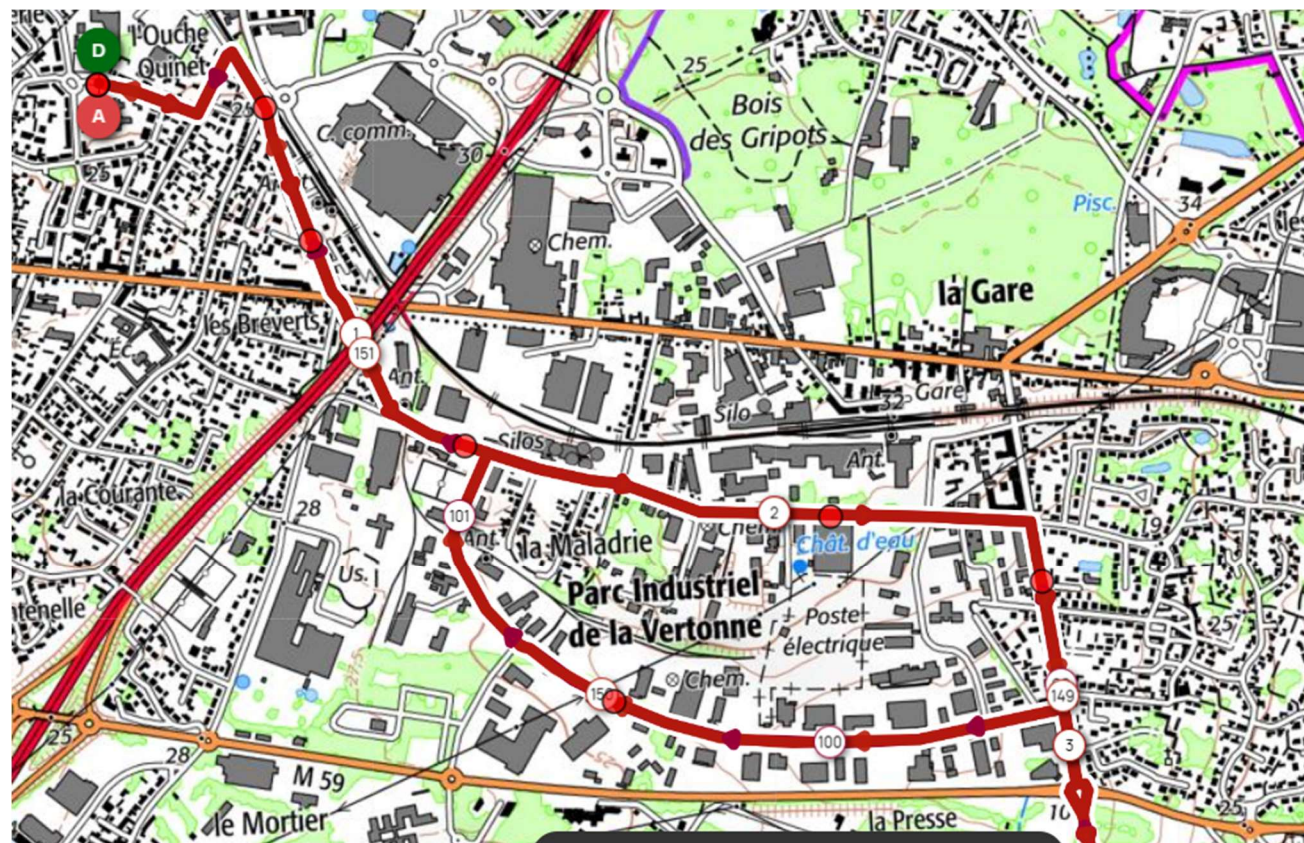
15 – Prendre St-Philbert -De-Grand-Lieu, puis Geneston et Montbert par D117A



16 – Rejoindre La Poterie par D63 en traversant la D137, puis rejoindre les Pégères par D76



17 – Par le Portillon D105, rejoindre la contournante de Vertou M115, traversée de Vertou par la Motalière, puis retour VCS par le Parc Industriel de la Vertonne



RAPPEL : Synthèse des horaires selon allures et circuits

Brevet Fédéral 150 km DIRECTION PORNIC 15 mars 2025						
Allure	vitesse (km/h)	Heure départ	Distance au ravitaillement (km)	Heure arrivée ravitaillement	Durée ravitaillement	Heure d'arrivée finale
Libre	30,00	8h00	96,50	11h13	0h20	13h22
Modérée 1	27,50	8h10	96,50	11h40	0h20	13h59
Modérée 2	25,00	8h20	96,50	12h11	0h20	14h42
Audax	22,50	8h30	96,50	12h47	0h20	15h33

Boucle réduite 100 km DIRECTION PORNIC 15 mars 2025						
Allure	vitesse (km/h)	Heure départ	Distance au ravitaillement (km)	Heure arrivée ravitaillement	Durée ravitaillement	Heure d'arrivée finale
Libre	30,00	8h00	47,20	9h34	0h20	11h43
Modérée 1	27,50	8h10	47,20	9h52	0h20	12h11
Modérée 2	25,00	8h20	47,20	10h13	0h20	12h44
Audax	22,50	8h30	47,20	10h35	0h20	13h21

PARCOURS VARIANTE 100 km. Au km 39,4 l'Hommeau, prendre à gauche sud pour rejoindre la D80 à la Tindière. Passer le Pont Béranger au-dessus de la D751, puis rejoindre Ste-Pazanne RAVITAILLEMENT, par la D79



FIN DU DESCRIPTIF.